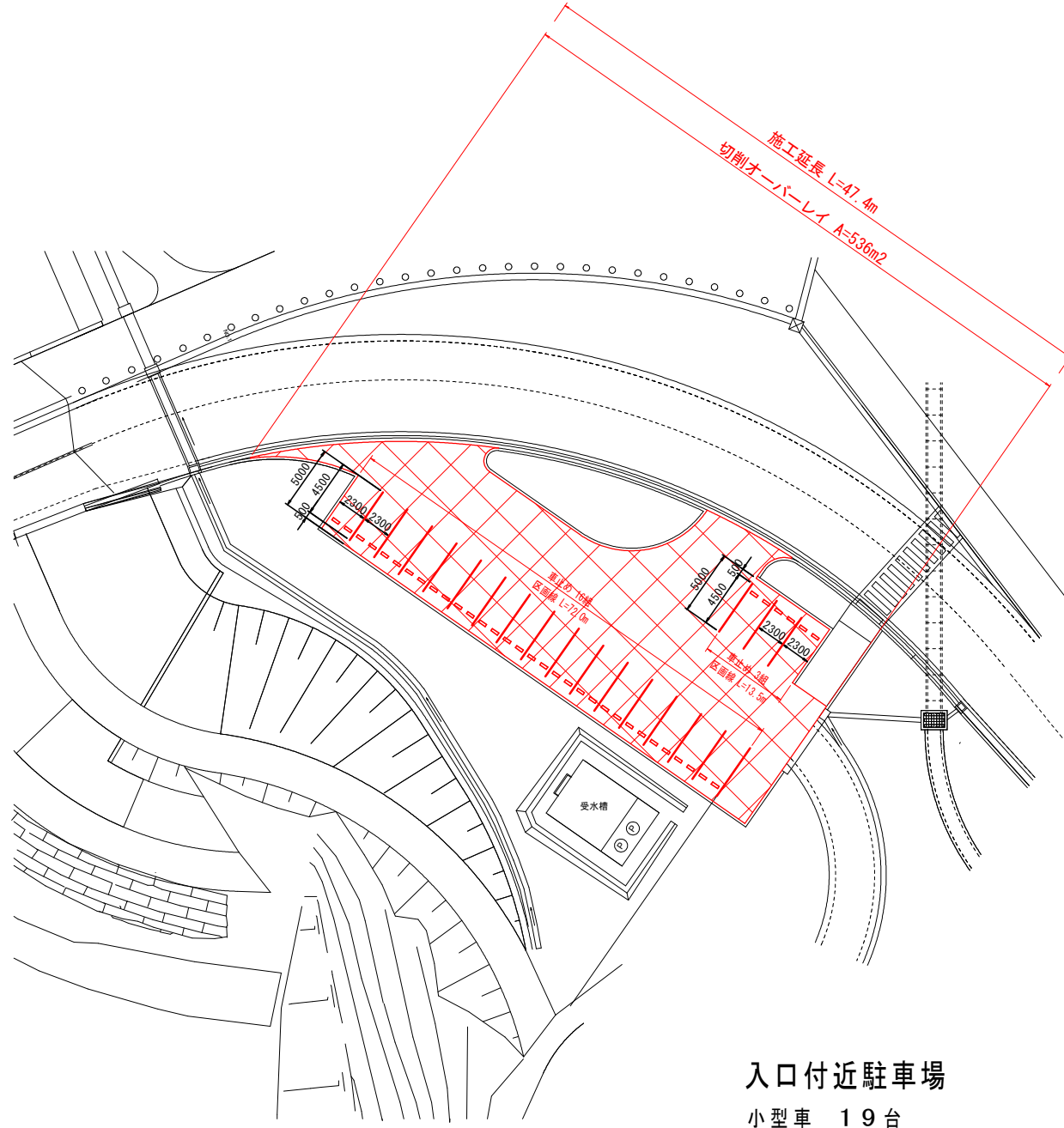
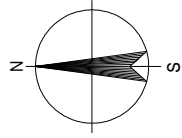


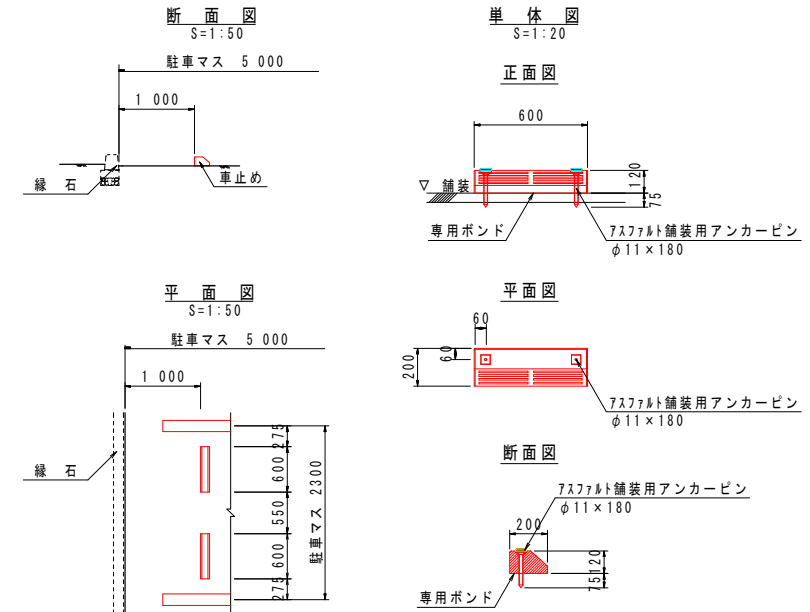
計画平面図

S=1:250



	算式	単位	数量
入口付近駐車場	16+3	組	19

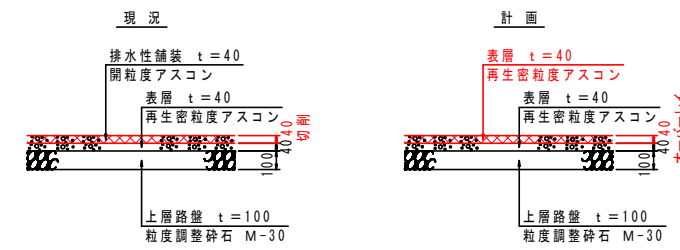
車止め



名称	規格	単位	数量	備考
車止めブロック	H120×B200×L600	個	20	
アンカーピン	アスファルト舗装用	本	40	
専用ボンド		缶	0.06	

舗装構成図

S=1:20



入口付近駐車場

小型車 19台

区画線

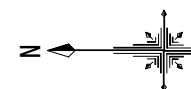
	算式	単位	数量
入口付近駐車場	72.0+13.5	m	85.5
		m	
		m	
合計		m	85.5

実施設計図面

工事名	R7阿土 南部健康運動公園 阿南・桑野地 舗装修繕工事		
路線名等	南部健康運動公園		
工事箇所	阿南市桑野町桑野谷地		
図面名	入口付近駐車場計画平面図、構造図		
縮尺	図示	図面番号	1/4
会社名			
事業者名	徳島県南部総合県民局県土整備部<阿南>		

計画平面図

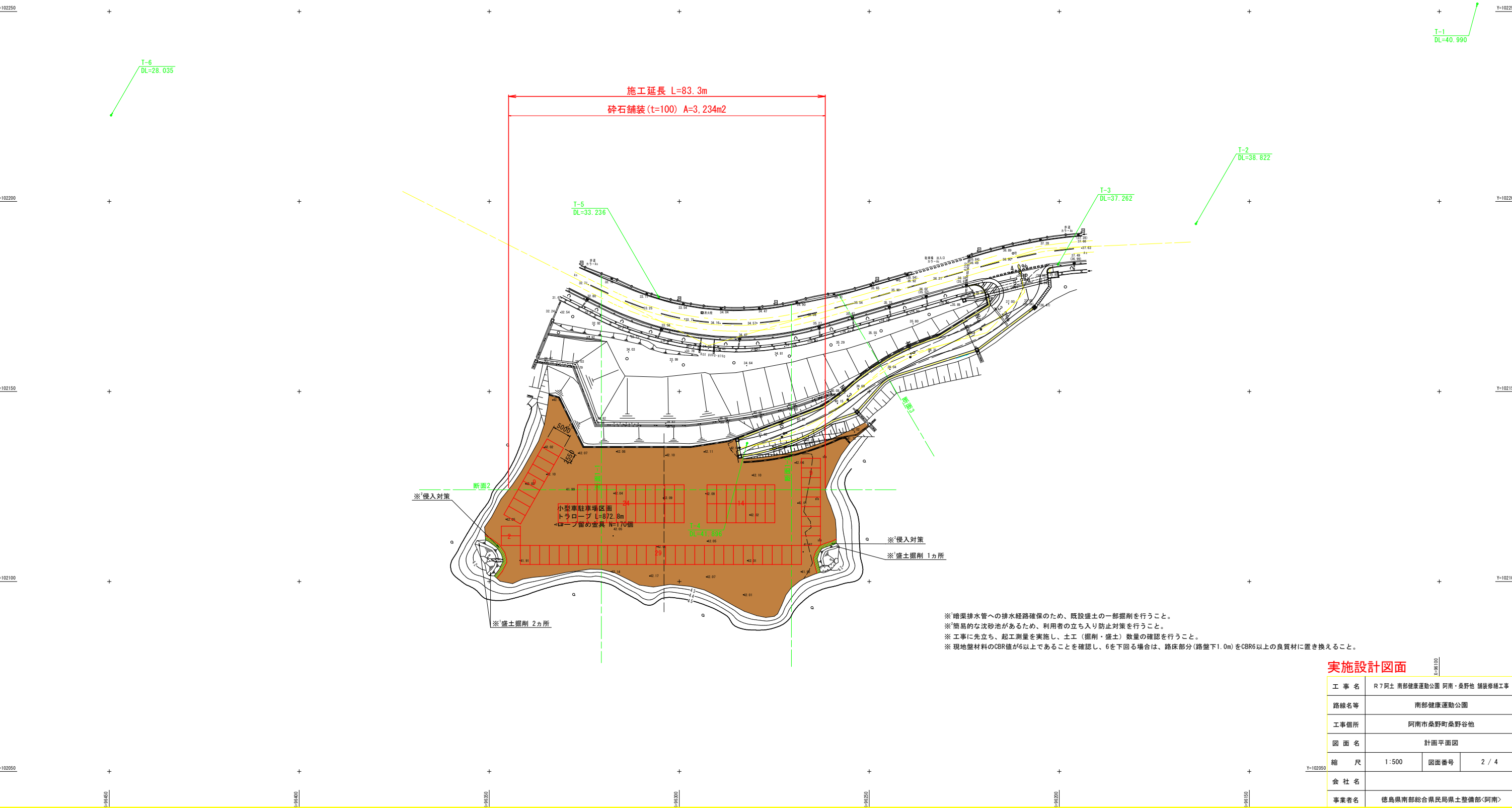
S=1:500



基準点座標一覧

点名	X座標	Y座標	標高(DL)
T-1	96089.991	102252.028	40.990
T-2	96164.045	102194.115	38.822
T-3	96200.342	102183.430	37.262
T-4	96282.157	102136.399	41.896
T-5	96305.391	102174.811	33.236
T-6	96449.513	102222.671	28.035

※座標は日本測地系、標高はDL



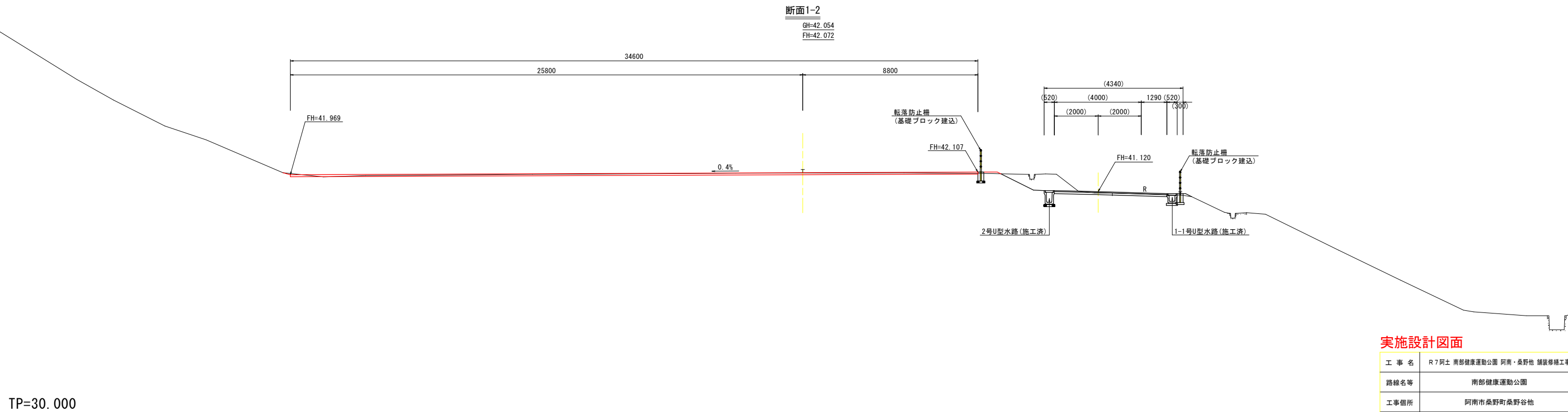
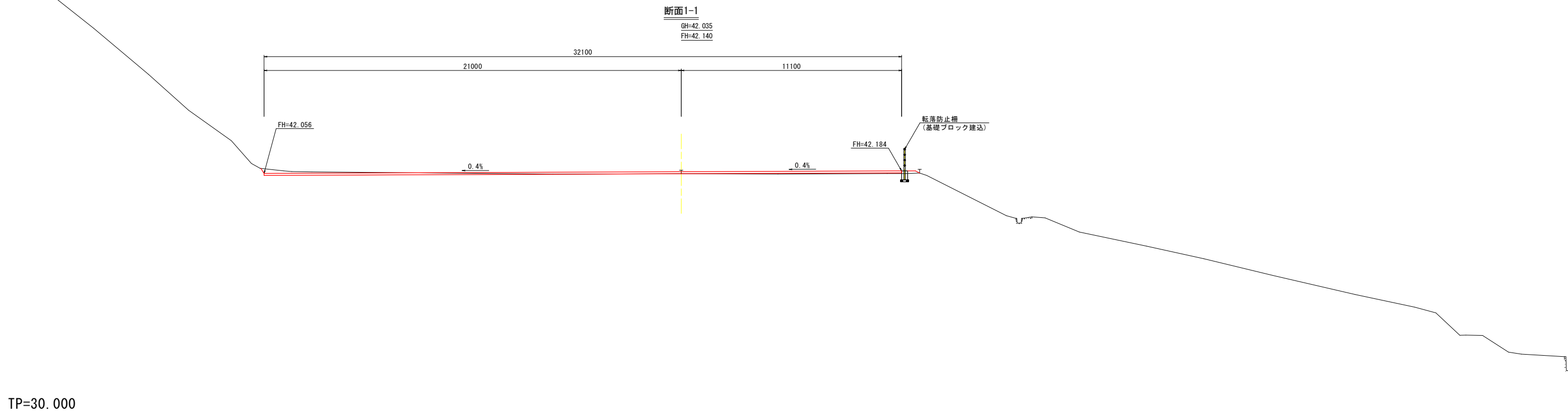
※'暗渠排水管への排水経路確保のため、既設盛土の一部掘削を行うこと。
 ※'簡易的な沈砂池があるため、利用者の立ち入り防止対策を行うこと。
 ※'工事に先立ち、起工測量を実施し、土工（掘削・盛土）数量の確認を行うこと。
 ※'現地盤材料のCBR値が6以上であることを確認し、6を下回る場合は、路床部分（路盤下1.0m）をCBR6以上の良質材に置き換えること。

実施設計図面

工事名	R7阿土 南部健康運動公園 阿南・桑野地 舗装修繕工事		
路線名等	南部健康運動公園		
工事箇所	阿南市桑野町桑野谷地		
図面名	計画平面図		
縮尺	1:500	図面番号	2 / 4
会社名			
事業者名	徳島県南部総合県民局県土整備部<阿南>		

断面図(1/2)

S=1:100



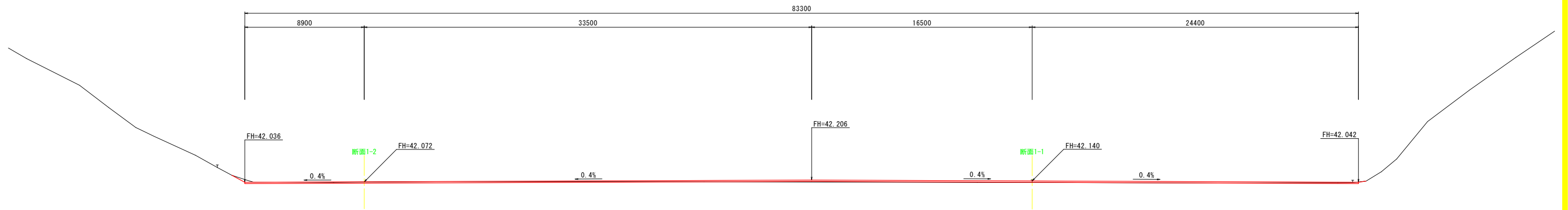
実施設計図面

工事名	R7阿土 南部健康運動公園 阿南・桑野地 舗装修繕工事		
路線名等	南部健康運動公園		
工事箇所	阿南市桑野町桑野谷地		
図面名	断面図(1/2)		
縮尺	1:100	図面番号	3 / 4
会社名			
事業者名	徳島県南部総合県民局県土整備部<阿南>		

断面図(2/2)

S=1:150

断面-2
SH=42.035
FH=



TP=30.000

実施設計図面

工事名	R7阿土 南部健康運動公園 阿南・桑野地 舗装修繕工事		
路線名等	南部健康運動公園		
工事箇所	阿南市桑野町桑野谷地		
図面名	断面図(2/2)		
縮尺	1:150	図面番号	4/4
会社名			
事業者名	徳島県南部総合県民局県土整備部<阿南>		